

TUMAČ ZNAKOVLJA

- GRANICA ŽUPANIJE
- GRANICA GRADA
- GRANICA KATASTARSKE OPĆINE
- GRANICA NASELJA

OGRANIČENJA OD OBALNE LINIJE

- 300m u moru i 1000 m na kopnu
- 100 m
- 50 m
- 25 m

- izgrađeno

neizgrađeno

GRAĐEVINSKO PODRUČJE NASELJA
- PLANIRANA PROMETNICA
- kopneni dio

morški dio

LUKA

GRAĐEVINSKA PODRUČJA IZVAN NASELJA

- izgrađeno

neizgrađeno

UGOSTITELJSKO-TURISTIČKE NAMJENE
T1-HOTEL, T2-TURISTIČKO NASELJE, T5-AQUAPARK
- SPORTSKO-REKREACIJSKE NAMJENE
- UREĐENA PLAŽA
- AKVATORIJ MORSKE PLAŽE
- PRIVEZ

- izgrađeno

neizgrađeno

GOSPODARSKE NAMJENE
- SPORTSKO-REKREACIJSKE NAMJENE
- GROBLJA

PODRUČJA PRIMJENE PLANSKIH MJERA

- OBUHVAT UPU-a NA SNAZI
- OBUHVAT OBVEZNE IZRADE UPU-a
- OBUHVAT PP NP KRKA
- NEUREĐENO GRAĐEVINSKO PODRUČJE

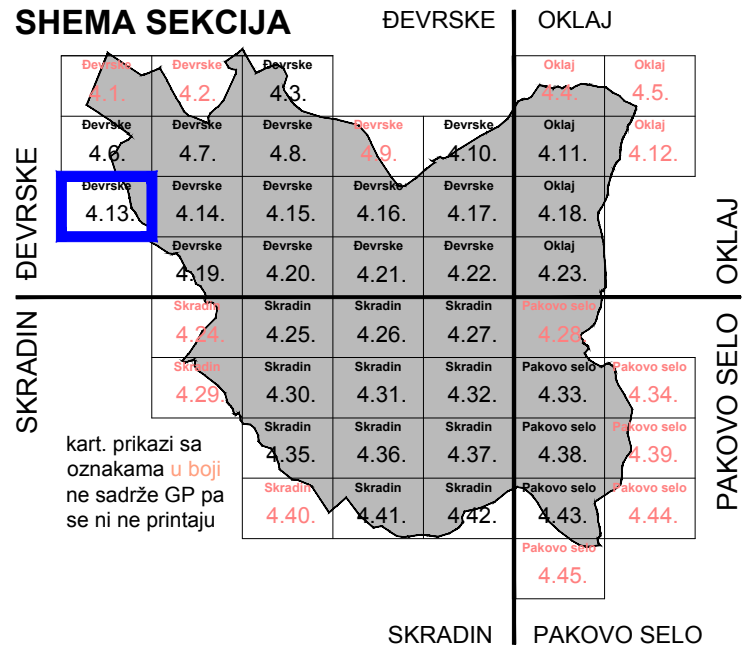
Šibensko - kninska županija
GRAD SKRADIN



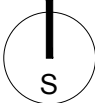

PROSTORNI PLAN
UREĐENJA

Izmjene i dopune III

4.13.
GRAĐEVINSKA PODRUČJA



Mjerilo 1 : 5000



| | |
|--|--|
| Županija ŠIBENSKO - KNINSKA ŽUPANIJA | |
| Jedinica lokalne samouprave GRAD SKRADIN | |
| Naziv prostornog plana PROSTORNI PLAN UREĐENJA - IZMJENE I DOPUNE III | |
| Broj plana: A-649 | Faza izrade: PLAN |
| Naziv kartografskog prikaza GRAĐEVINSKA PODRUČJA | |
| Broj kartografskog prikaza 4.13. | Mjerilo kartografskog prikaza 1:5000 |
| Odluka o izradi prostornog plana: Odluka predstavničkog tijela o donošenju prostornog plana: Službeni vjesnik Šibensko-kninske županije br. 5/16 Službeni vjesnik Šibensko-kninske županije br. 14/18 | |
| Javna rasprava (datum objave): 4.5.2018. www.grad-skradin.hr 4.5.2018. www.mgipu.hr 4.5.2018. Slobodna Dalmacija | |
| Javni uvid održan: 15. svibnja 2018. - 29. svibnja 2018. | |
| Pečat tijela odgovornog za provođenje javnih rasprava: | Odgovorna osoba: Josip Silov, dipl. ing. agr. ime, prezime i potpis |
| Mišljenje Zavoda sukladno članku 107. Zakona o prostornom uređenju (NN 153/13 i 65/17): Klasa: 350-02/16-01/20, Urbroj: 2162/1-15/2-18-4, Datum: 17. listopada 2018. | |
| Suglasnost Ministarstva sukladno članku 108. Zakona o prostornom uređenju (NN 153/13 i 65/17): Klasa: 350-02/18-11/37, Urbroj: 531-05-18-4, Datum: 21. studenog 2018. | |
| Pravna osoba koja je izradila plan: URB/ING, d.o.o. za poslove prostornog uređenja i zaštite okoliša, Zagreb, Av. V. Holjevca 20, tel/fax: 01/230-11-40, www.urbing.hr, e-mail: urbing@urbing.hr | |
| Pečat pravne osobe koja je izradila plan: | Odgovorna osoba: Darko Martinec, dipl. ing. arh. ime, prezime i potpis |
| Odgovorni voditelj: Ljiljana Doležal, ovl. arh. urb. | LJILJANA DOLEŽAL dipl. ing. arh. OVLASĆENA ARHITEKTICA URBANISTICA A-U 253 |
| Stručni tim u izradi Plana: Ljiljana Doležal, dipl. ing. arh. Darko Martinec, dipl. ing. arh. | Frane Dumandžić, mag. ing. arh. Maja Martinec Čunčić, dipl. ing. arh. |
| Pečat Gradskog vijeća: M.P. | Predsjednica Gradskog vijeća: Nadija Zorica, dipl.oec. ime, prezime i potpis |
| Istovjetnost ovog prostornog plana s izvornikom ovjerava: ime, prezime i potpis | Pečat nadležnog tijela: M.P. |